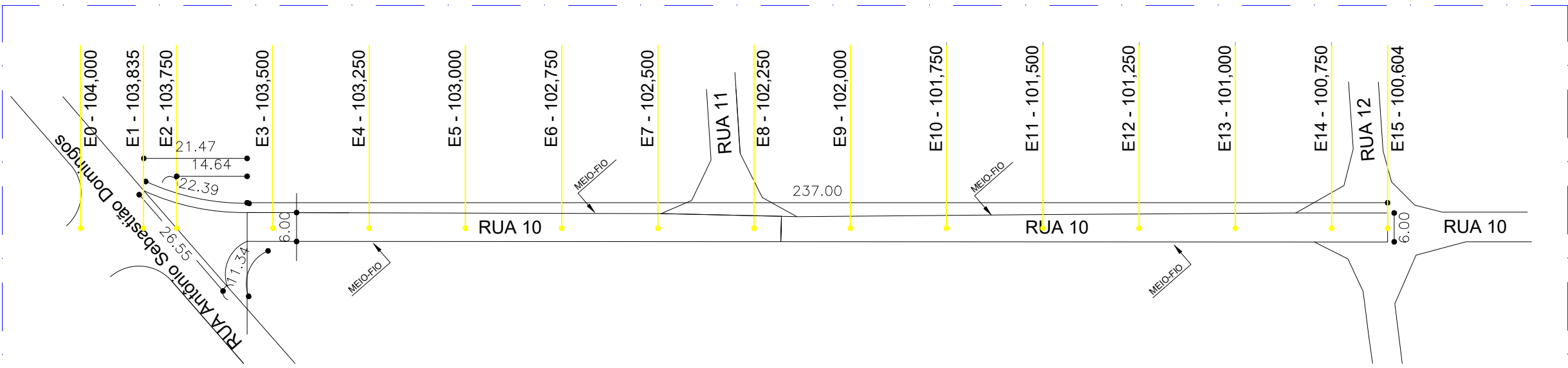
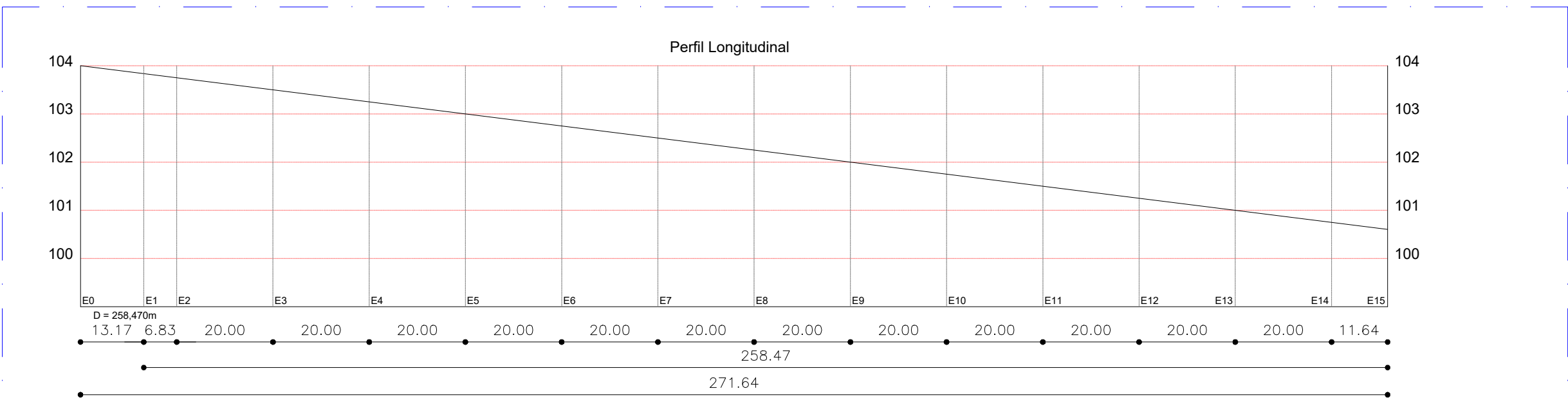


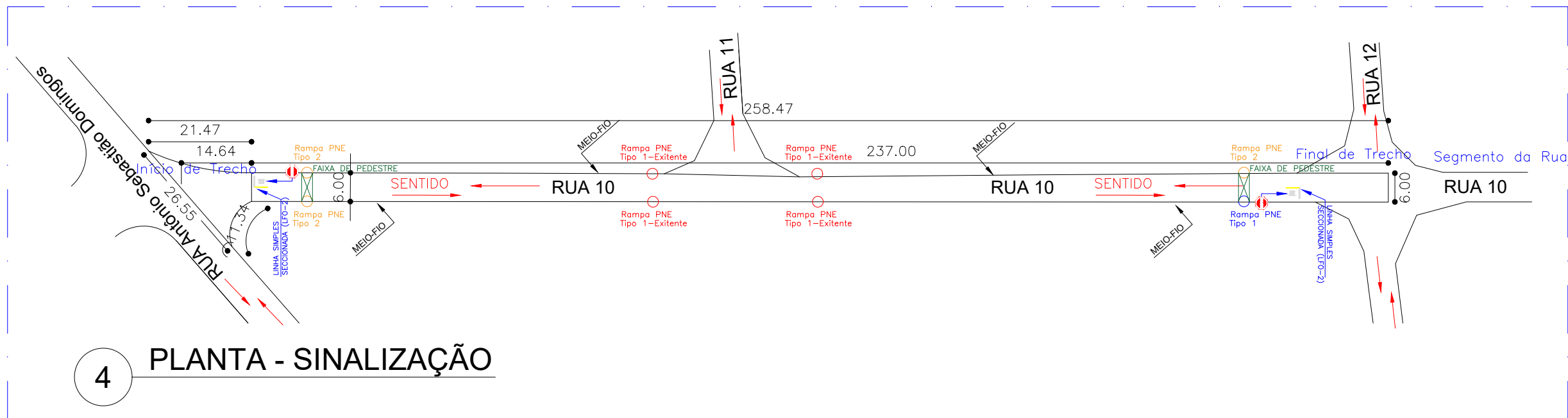
1 PLANTA TOPOGRÁFICA
ESCALA 1:1000



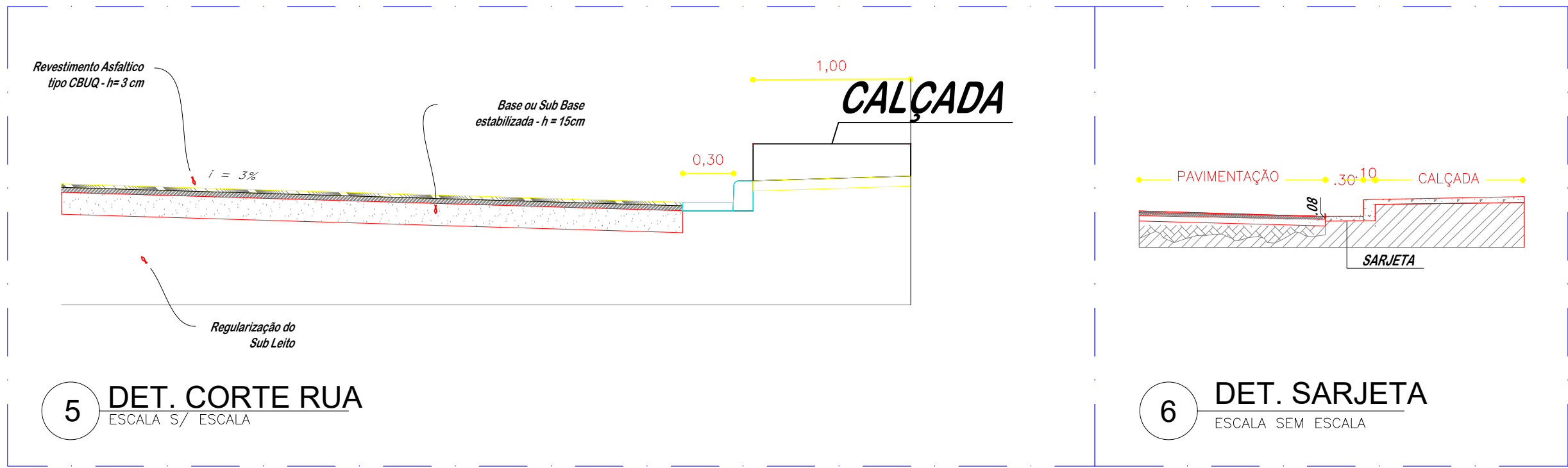
2 PLANTA - ESTACAS
ESCALA 1:1000



3 PERFIL LONGITUDINAL
ESCALA S/ ESCALA

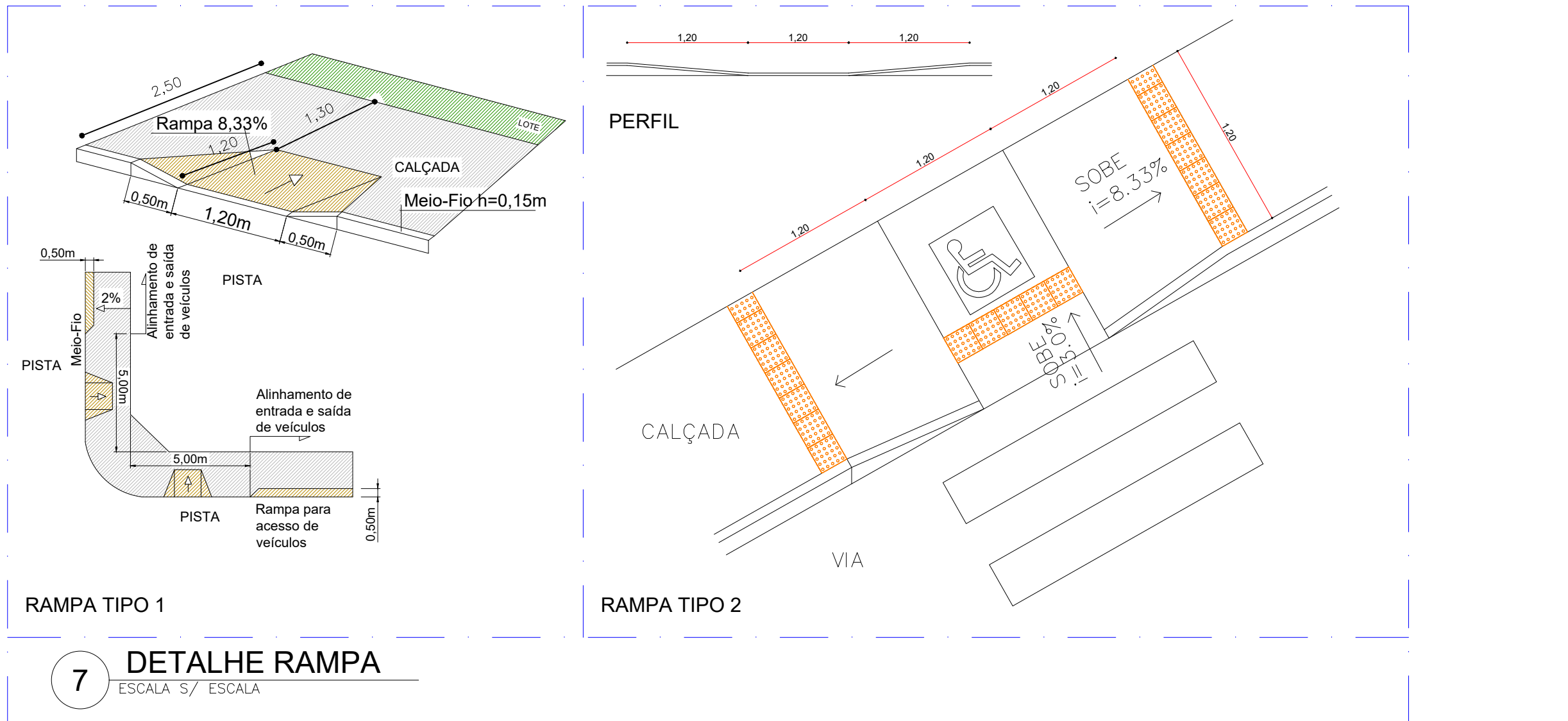


4 PLANTA - SINALIZAÇÃO
ESCALA S/ ESCALA



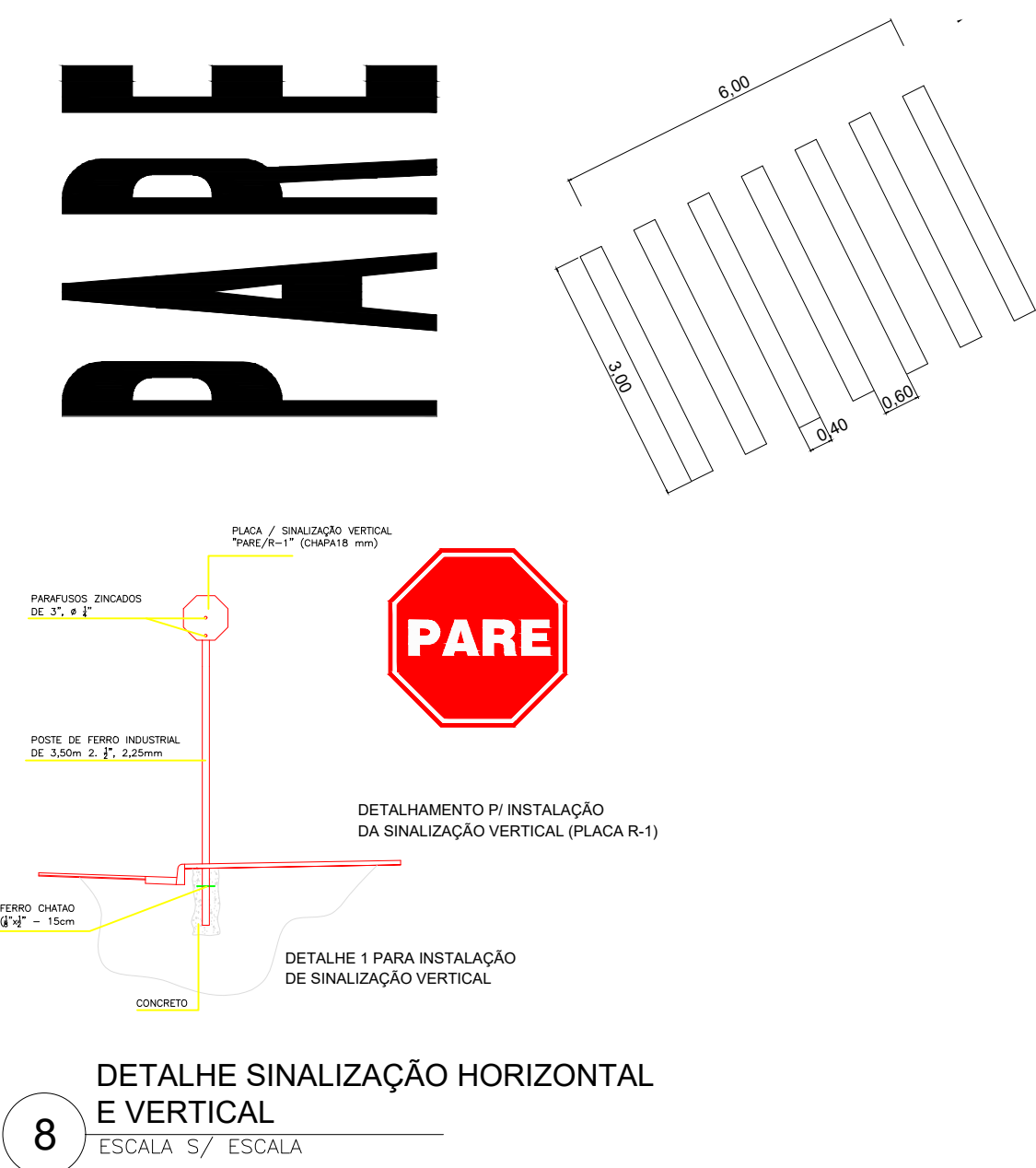
5 DET. CORTE RUA
ESCALA S/ ESCALA

6 DET. SARJETA
ESCALA SEM ESCALA

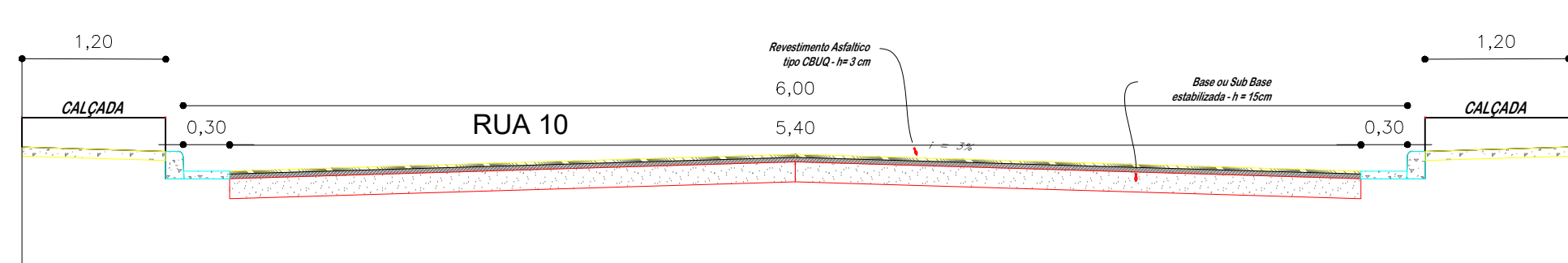


7 DETALHE RAMPA
ESCALA S/ ESCALA

RAMPA TIPO 2



8 DETALHE SINALIZAÇÃO HORIZONTAL E VERTICAL
ESCALA S/ ESCALA



9 DET. TRANSVERSAL
ESCALA S/ ESCALA

DESCRIÇÃO
<div><div></div>SINALIZAÇÃO – Faixa de Pare e Placa</div> <div><div></div>RAMPAS – Tipo 1–Existente</div> <div><div></div>RAMPAS – Tipo 1–À executar</div> <div><div></div>RAMPAS – Tipo 2–À executar</div> <div><div></div>Faixa de Pedestre</div> <div><div></div>Início/Fim de trecho da Rua 10</div>

PROJETO DE RECAPEAMENTO DE VIA URBANA

PROJETO RECAPEAMENTO CONTÉM:PLANTA TOPOGRÁFICA, PLANTA DE RECAPEAMENTO, PLANTA DE SINALIZAÇÃO, DETALHAMENTOS.	FOLHA: 01/01
---	-----------------

ENDEREÇO: RUA 10, BAIRRO VILA RESIDENCIAL DE PLANURA, PLANURA/MG

IDENTIFICAÇÃO DO IMÓVEL: ÁREA
PROPRIETÁRIO: PREFEITURA MUNICIPAL DE PLANURA
CNPJ: 18.449.157.0001-64

ESCALA: INDICADAS

SITUAÇÃO	<div><div></div>A APROVAÇÃO DO PROJETO NÃO IMPLICA NO RECONHECIMENTO DO DIREITO DE PROPRIEDADE. NÃO SERÁ PERMITIDA A LIGAÇÃO DOS CONDUTORES DE ÁGUAS PLUVIAIS À REDE DE ESGOTO.</div> <div>PROPRIETÁRIO: PREFEITURA MUNICIPAL DE PLANURA CNPJ: 18.449.157.0001-64 RUA MONTE CARMELO, 448 – PLANURA-MG FONE: (34) 3427-7000</div> <div>AUTOR DO PROJETO ENGENHEIRO CIVIL LEANDRO RODRIGUES DE OLIVEIRA CREA: 5201788449</div>
ÁREAS (m²)	VER QUADRO DE ÁREAS

APROVAÇÕES